



Plan Odnowy Miejscowości Suchy Dwór

Załącznik Nr 1
do Uchwały Rady Gminy Nr LXII/75/2014
z dnia 24 października 2014 roku

*PLAN
ODNOWY MIEJSCOWOŚCI
Suchy Dwór*



Suchy Dwór 2014



Plan Odnowy Miejscowości Suchy Dwór

Podstawa prawna:

Program Rozwoju Obszarów Wiejskich na lata 2007-2013 oraz Rozporządzenie Ministra Rolnictwa i Rozwoju Wsi z dnia 14 lutego 2008 r. w sprawie szczegółowych warunków i trybu przyznawania pomocy finansowej w ramach działania „Odnowa i rozwój wsi” objętego PROW na lata 2007-2013 (Dz.U.Nr38, poz.220 z późn.zm.);

Plan odnowy wsi jest dokumentem o charakterze planowania strategicznego dla sołectwa. Może być elementem wniosków aplikacyjnych o zewnętrzne dofinansowanie. Między innymi jest on częścią wniosku aplikacyjnego w ramach *Programu Rozwoju Obszarów Wiejskich na lata 2007-2013*, - Działanie 3,4: „*Odnowa i rozwój wsi*”. Stanowi również jeden z załączników do wniosku aplikacyjnego w ramach Regionalnego Programu Operacyjnego dla Województwa Pomorskiego na lata 2007-2013, Działanie 9.3. „*Lokalne inicjatywy obywatelskie*”



Plan Odnowy Miejscowości Suchy Dwór

Spis treści

1. Charakterystyka Suchego Dworu	4
1.1. Położenie i podstawowe dane	4
1.2. Historia.....	5
1.3. Przestrzenna struktura.....	6
2. Inwentaryzacja zasobów	9
2.1. Zasoby przyrodnicze.....	9
2.2. Dziedzictwo kulturowe.....	11
2.3. Obiekty i tereny.....	11
2.4. Infrastruktura społeczna	11
2.5. Infrastruktura techniczna.....	12
2.6. Gospodarka i rolnictwo.....	12
2.7. Kapitał społeczny i ludzki	12
3. Ocena mocnych i słabych stron Suchego Dworu	13
3.1. Mocne i słabe strony.....	13
3.1. Szanse i zagrożenia	13
4. Planowane zadania i przedsięwzięcia	14
4.1. Priorytety rozwoju miejscowości.....	14
4.2. Zadania inwestycyjne.....	15
4.3. Przedsięwzięcia aktywizujące społeczność lokalną.....	17
Spis tabel	19



Plan Odnowy Miejscowości Suchy Dwór

1. Charakterystyka Suchego Dworu

1.1. Położenie i podstawowe dane

Suchy Dwór (kaszb. *Sëchi Dwór*) – wieś na północy Kaszub - położona w województwie pomorskim, w powiecie puckim, w południowo zachodniej części gminy Kosakowo. Sąsiaduje ze wsią Kosakowo oraz miastem Gdynia. Zajmuje 160 046,7 ha

Suchy Dwór położony jest w południowo zachodniej części Kępy Oksywskiej, przylegającej do Pradoliny Kaszubskiej. Początkowo obszar był użytkowany rolniczo. Z uwagi na występowanie mało urodzajnych gleb w przeważającej części klasy IV i V, stanowiących paski, gliny zwałowe, w studium uwarunkowań i kierunków zagospodarowania przestrzennego gminy Kosakowo przyjęto kierunki rozwoju zabudowy mieszkaniowej jako funkcji dominującej na terenie Suchego Dworu. Obszar cechuje się korzystnymi warunkami ekofizjograficznymi dla celów inwestycyjnych: głębokie zaleganie wód gruntowych, obecność nośnych gruntów mineralnych w podłożu, ogranicza skalę niezbędnych prac na etapie budowy – nie ma potrzeby osuszania terenu, wymiany gruntu. Obecnie większość sołectwa jest wybudowana.

Liczba ludności na koniec roku 2013 wyniosła 1199 osób i stale wzrasta. Tendencja ta utrzymuje się już od niemal dziesięciu lat, na co wskazuje poniższa tabela. Jest ona spowodowana nie tylko dynamicznym rozwojem rodowitych mieszkańców Kaszub Północnych, ale wzmożonym napływem mieszkańców z sąsiednich miast. Powstają nowe osiedla i zabudowy jednorodzinnej.

Tabela 1 Liczba mieszkańców miejscowości Suchy Dwór

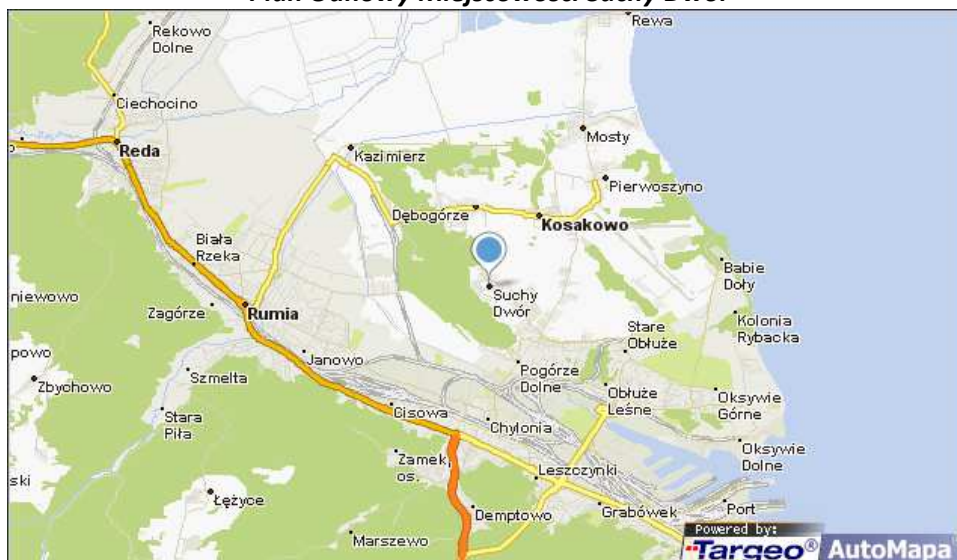
Rok	2003	2007	2010	2013
Liczba mieszkańców	659	801	971	1 173

Źródło: Urząd Gminy Kosakowo.

Zgodnie z podziałem administracyjnym kraju, obszar miejscowości Suchy Dwór pokrywa się z obszarem Sołectwa. Na czele sołectwa stoi Sołtys, wspomagany przez Radę Sołecką. Sołtys wybieranych jest w wyborach powszechnych. Organem uchwałodawczym Sołectwa jest zebranie wiejskie, uprawnione do podejmowania uchwał. Sołectwo podlega Gminie Kosakowo. Gmina Kosakowo administracyjnie przynależy do Starostwa Powiatowego w Pucku.



Plan Odnowy Miejscowości Suchy Dwór



Rysunek 1 Lokalizacja Suchego Dworu na tle gminy.

Źródło: <http://mapa.targeo.pl/Suchy-Dwor/miasta.pl>

1.2. Historia Suchego Dworu

Pierwsza wzmianka na temat Suchego Dworu pojawia się w dokumentach klasztornych z 1776 r jako pustkowie sucho-dworowe (sucho dworskie). W 1819 roku uregulowano stosunki między dobrami pańskimi (dworem w Mostach i gospodarzami) w wyniku czego powstało w Pierwoszynie oddzielne gospodarstwo „Feldmark” oraz Suchy Dwór, który od roku 1790 dzierżawiony był Janowi Hildebrantowi jako owczarnia. Od końca XIX wieku do połowy lat trzydziestych XX wieku właścicielem majątku Suchy Dwór był niemiecki obywatel o nazwisku Leinweber. Gospodarstwo specjalizowało się w produkcji ziemniaków, a plony znajdowały zbyt w Sopocie, Gdańsku i Gdyni. W końcu lat 30 XX w majątek został sprzedany miastu Gdynia. Po wojnie Suchy Dwór został przejęty przez Towarzystwo Budowy osiedli Gdyni, by w 1949 roku stać się Państwowym Gospodarstwem Rolnym, które z czasem przemianowano na Centralę Nasiennictwa Ogrodniczo – Szkółkarskiego. Na końcu stał się gospodarstwem ogrodniczym z wieloma szklarniami. Obecnie na tym terenie wybudowano zamknięte osiedle domów jednorodzinnych. W latach 1975-1998 miejscowość administracyjnie należała do województwa gdańskiego. Do 2001 roku Suchy Dwór należał do sołectwa Pogórze. W dniu 26 czerwca 2001 r Rada Gminy Kosakowo podjęła uchwałę w sprawie podziału sołectwa Pogórze na sołectwo Pogórze i sołectwo Suchy Dwór oraz nadała tym dwóm sołectwom odrębne statuty. Sołectwo obecnie pełni funkcję strefy podmiejskiej. Rezerwy terenowe pod zabudowę prognozują dalszy rozwój funkcji mieszkaniowej i przyrost ludności



Plan Odnowy Miejscowości Suchy Dwór



1.3. Przestrzenna struktura Suchego Dworu

DOMINANTA PRZESTRZENNA

W miejscowości Suchy Dwór dominuje zabudowa jednorodzinna o charakterze zwartym.

Poza rdzennymi mieszkańcami do wsi sprowadzają się mieszkańcy pobliskiej metropolii trójmiejskiej, zachęteni dogodnym położeniem miejscowości znajdującej się w pasie nadmorskim w niedalekiej odległości od Gdyni oraz jej cichym i spokojnym charakterem. Nowi mieszkańcy wprowadzają do miejscowości charakterystyczną dla podmiejskich obszarów architekturę mieszkalną. Rolniczy charakter Suchy Dwór utracił z chwilą uchwalenia miejscowych planów zagospodarowania przestrzennego wymienionych poniżej:

<i>lp</i>	<i>Nazwa i data uchwalenia planu</i>	<i>Pow. planu</i>	<i>Przeznaczenia</i>	<i>Il. Wybudow anych budynków</i>
1	<i>Miejscowy plan zagospodarowania przestrzennego działka 190/6 uchwała Rady Gminy Kosakowo nr VIII/50/95 z dnia 14.06.1995 r.</i>	<i>36 ha</i>	<i>Zabudowa mieszkaniowa jednorodzinna wolnostojąca, bliźniacza, szeregowa, małe domy mieszkalne</i>	<i>Ok. 300</i>
2	<i>Miejscowy plan zagospodarowania przestrzennego działka nr 179/182/30,</i>	<i>18 ha</i>	<i>Zabudowa mieszkaniowa jednorodzinna wolnostojąca,</i>	<i>40</i>



Plan Odnowy Miejscowości Suchy Dwór

	178/6, 184-, uchwała Rady Gminy Kosakowo nr III/28/2002 z dnia 30.12.2012 r		bliźniacza	
3	Miejscowy plan zagospodarowania przestrzennego działka nr 171/1, 171/2, 171/3, 171/4, 171/7, 171/9, 171/10, 176/4 uchwała Rady Gminy Kosakowo nr XLVIII/56/06 z dnia 19.10.2008 r.		Zabudowa mieszkaniowa jednorodzinna usługi nieuciążliwe	Osiedle "Jaworowe Wzgórze" ok. 122 budynki

OTWARTE PRZESTRZENIE WSPÓLNE

Na terenie miejscowości Suchy Dwór w kategorii otwartych przestrzeni wspólnych wymienić należy:

- Sołeczka świetlica Regionalna w Suchym Dworze, dofinansowana z PROW na lata 2007-2013
- Teren zielony wokół świetlicy, który służyć ma integracji mieszkańców
- Plac zabaw dla dzieci
- Boisko do koszykówki
- Boisko do piłki nożnej

Poza tym na terenie wsi dominuje zabudowa mieszkalna





Plan Odnowy Miejscowości Suchy Dwór



ELEMENTY CHRAKTERYSTYCZNE DLA MIEJSCOWOŚCI

Suchy Dwór jest wsią charakteryzującą się najwyższym wskaźnikiem wydanych pozwoleń na budowę w latach 1996-2009. W tym czasie zostało wybudowane duże osiedle zabudowy mieszkaniowej jednorodzinnej, co spowodowało bardzo duży przyrost ludności. To z kolei zrodziło konieczność zaspokojenia podstawowych potrzeb mieszkańców: budowa ulic, uzbrojenia, dostępność do usług, terenów rekreacji ogólnodostępnej. W 2013 r powstała świetlica sołecka dofinansowana z PROW na lata 2007-2013. Jej głównym celem jest integracja społeczności lokalnej. Zagospodarowanie terenu wokół świetlicy będzie kolejnym etapem pogłębiania tego procesu. Suchy Dwór pełni rolę strefy podmiejskiej z uwagi na bliskość położenia Gdyni. Powstające plany zagospodarowania przestrzennego uwzględniają ten charakter. Rezerwy terenowe pod zabudowę prognozują dalszy rozwój funkcji mieszkaniowej i przyrost ludności.



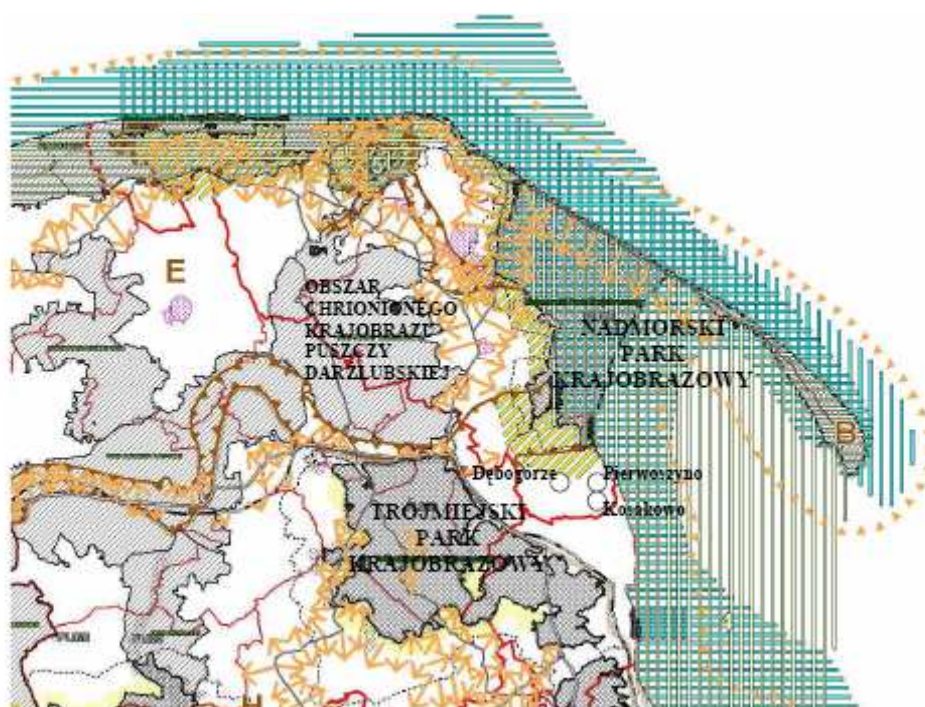
Plan Odnowy Miejscowości Suchy Dwór



2. Inwentaryzacja zasobów

2.1. Zasoby przyrodnicze

Miejscowość położona jest w krainie geograficznej Makroregion Północnego Pobrzeża Gdańskiego, ukształtowanie terenu zawdzięcza lodowcowi skandynawskiemu.



Rysunek 2 Obszary chronione w okolicy Suchego Dworu

Źródło: www.gdansk.uw.gov.pl

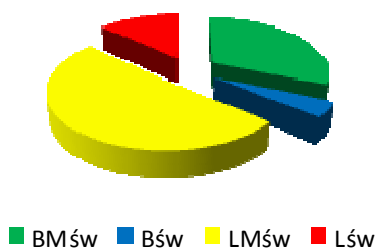
Rady Gminy Kosak

Suchy Dwór jest otoczony przez pola i las. Wśród typów siedliskowych lasu wyróżnia bór mieszany świeży (BMśw), bór świeży (Bśw), las mieszany świeży (LMśw), las świeży (Lśw).



Plan Odnowy Miejscowości Suchy Dwór

TYPY SIEDLISKOWE LASU




Rysunek 3 struktura typów siedliskowych lasu.

W obrębie miejscowości nie występują obszary chronione, jednakże w niedalekich Mechelinkach i Mostach znajduje się Rezerwat „Beka”. Suchy Dwór nie jest również zlokalizowany na Obszarze Natura 2000. Najbliżej położonymi Obszarami Natura 2000 są:

- SOO Specjalne Obszary Ochrony: Trzy Młyny, Zatoka Pucka i Półwysep Helski,
- OSO Obszar Specjalnej Ochrony: Bielawskie Błota, Zatoka Pucka.

Na omawianym obszarze znajduje się punkt eksploatacji kruszywa naturalnego na północ od Suchego Dworu (kruszywo naturalne drobne). Odkrywkę w Suchym Dworze wykorzystuje miejscowe gospodarstwo rolne. W miejscowości nie ma przemysłu ciężkiego, który powodowałby emisję zanieczyszczeń do powietrza. Jedynym źródłem zanieczyszczeń w okresie zimowym są lokalne kotłownie domów mieszkalnych i zakładów pracy, które powodują wzrost tzw. niskiej emisji (poniżej 5C). W wyniku termomodernizacji wielu domów zanieczyszczenie to ulega stopniowemu zmniejszeniu.





Plan Odnowy Miejscowości Suchy Dwór

2.2. Dziedzictwo kulturowe

Na terenie miejscowości Suchy Dwór nie występują zabytki ani obiekty wpisane do rejestrów konserwatorskich. Obszar ten charakteryzuje się jednak bogatą historią i kulturą kaszubską, która kultywowana jest przez osoby prywatne oraz działające na terenie miejscowości instytucje. W 2004 r. zbudowano Kapliczkę poświęconą Matce Boskiej Fatimskiej. W 2014 r. sołectwo obchodzi 10-lecie wzniesienia Kaplicy, mieszkańcy zorganizują uroczystość z tej okazji.



2.3. Obiekty i tereny

W roku 2013 roku wybudowano świetlicę sołecką. Wyposażono ją w ramach realizacji projektu pn.: "Wyposażenie sołeckiej świetlicy regionalnej w Suchym Dworze", w ramach Programu Rozwoju Obszarów Wiejskich 2007-2013 - działanie Odnowa i Rozwój Wsi, osi 4 Leader. Powstała inwestycja ma na celu aktywizację i integrację społeczną oraz poprawę życia mieszkańców. Świetlica ma służyć jako miejsce spotkań mieszkańców, ma sprzyjać integracji kulturalnej oraz kontaktom społecznym. Dokonano zakupu i montażu wyposażenia świetlicy w Suchym Dworze zgodnie z projektem wyposażenia wnętrza: wyposażenie pomieszczeń świetlicy, zaplecza zajęć twórczych - pracownia rękodzieła, szatni oraz zaplecza kuchennego, magazynowego oraz sanitarno-porządkowego.

2.4. Infrastruktura społeczna

Na terenie Suchego Dworu występują funkcje usług podstawowych w ograniczonym zakresie:

- sklepy spożywcze
- apteki
- punkty przedszkolne
- żłobki
- usługi fryzjersko – kosmetyczne
- prywatne gabinety lekarskie
- sport i rekreacja: hala sportowa wraz z kortami tenisowymi, boiska, plac zabaw



Plan Odnowy Miejscowości Suchy Dwór

Dostęp do edukacji szkolnej na poziomie podstawowym zapewniony jest przez Szkołę podstawową w Pogórze oraz gdyńskie placówki. Pozostała edukacja zapewniona jest przez placówki na obszarze metropolitalnym. W 2014 roku otwarta została nowa, prywatna przychodnia wraz z oddziałem szpitalnym.

2.5. Infrastruktura techniczna

Sołectwo Suchy Dwór jest zaopatrzone w podstawowe media infrastruktury technicznej:

- zaopatrzenie w wodę z sieci wodociągowej, której konieczna jest rozbudowa z uwagi na stale powiększenie się liczby mieszkańców
- odprowadzenie ścieków sanitarnych do sieci kanalizacji sanitarnej, jednak stale powiększająca się liczba mieszkańców wymusza rozbudowę tej infrastruktury
- zaopatrzenie w ciepło odbywa się ze źródeł indywidualnych zasilanych głównie gazem, olejem opałowym i w mniejszym stopniu węglem
- zaopatrzenie w gaz odbywa się za pomocą sieci gazowej
- telekomunikację z sieci telekomunikacyjnej
- usuwanie odpadów, które odbywa się w sposób zbiorowy i umieszczane jest na składowisku odpadów
- ze względu na bieżące potrzeby realizowana jest infrastruktura techniczna i drogowa. Wieś skomunikowana jest z gminą Kosakowo i gminą Gdynia drogą powiatową nr 1518G. Suchy Dwór obsługiwany jest komunikacją publiczną, linia autobusową nr 194 Zarządu Komunikacji Miejskiej w Gdyni.

2.6. Gospodarka i rolnictwo

Z uwagi na występowanie mało urodzajnych gleb w przeważającej części klasy IV i V, stanowiących paski, gliny zwałowe, w studium uwarunkowań i kierunków zagospodarowania przestrzennego gminy Kosakowo przyjęto kierunki rozwoju zabudowy mieszkaniowej jako funkcji dominującej na terenie Suchego Dworu. Obszar cechuje się korzystnymi warunkami ekofizjograficznymi dla celów inwestycyjnych: głębokie zaleganie wód gruntowych, obecność nośnych gruntów mineralnych w podłożu, ogranicza skalę niezbędnych prac na etapie budowy – nie ma potrzeby osuszania terenu, wymiany gruntu. Na omawianym obszarze znajdują się 3 punkty eksploatacji kruszywa naturalnego m.in. na północ od Suchego Dworu (kruszywo naturalne drobne). Odkrywkę w Suchym Dworze wykorzystuje miejscowe gospodarstwo rolne.

2.7. Kapitał społeczny i ludzki

Infrastrukturę społeczną sołectwa stanowią świetlica sołecka, plac zabaw dla dzieci oraz boiska, jedno do koszykówki, drugie do piłki nożnej. Brak jest wyodrębnionego centrum miejscowości. Miejscem tym ma być teren wokół świetlicy wiejskiej, który wymaga zagospodarowania. Zagospodarowanie terenu przyczyni się do poprawy funkcji integracji społecznej, której w chwili obecnej w miejscowości brak. Wdrożenie funkcji integracji społecznej osiągnięty zostanie poprzez zapewnienie zorganizowanej, bezpiecznej przestrzeni



Plan Odnowy Miejscowości Suchy Dwór

publicznej, która docelowo stałoby się miejscem integracji społeczności lokalnej. Zorganizowanej bezpiecznej przestrzeni publicznej, gdzie może przebiegać integracja lokalnej społeczności. Oferta ma na celu między innymi zintegrowanie głównie grupy wiekowej 50+. Służyć jej mają wszelkie imprezy plenerowe, tematyczne lub związane z ochroną dziedzictwa kulturowego.

Świetlica ma również pełnić charakter miejsca, w którym sprawowana będzie opieka nad najmłodszymi z dużej inicjatywy mieszkańców.

Miejsce o charakterze rekreacyjnym z całorocznymi urządzeniami fitness ma stanowić teren przy boisku. Ma on poszerzyć ofertę rekreacyjno sportową w Suchym Dworze.

3. Ocena mocnych i słabych stron Suchego Dworu

3.1. Mocne i słabe strony

MOCNE	SŁABE
<ul style="list-style-type: none">• Położenie w obszarze peryferyjnym metropolii• Położenie w pobliżu dostępu Zatoki Gdańskiej• Tradycje historyczne;• Niskie bezrobocie;• Lokalizacja na terenie jednej z lepszych gmin w Polsce (Fair Play, Teraz Polska)• Wykształceni napływowi mieszkańcy;• Stała troska władz gminy o poziom nauczania i warunki bytowe dzieci i młodzieży;• walory krajoznawczo – turystyczne (parki krajobrazowe, rezerwat Beka w pobliżu);• Dostęp do internetu szerokopasmowego• Miejscowość zwodociągowana i zkanalizowana;• Zwiększone zainteresowanie mieszkańców estetyką otoczenia;• Systematyczny wzrost liczby ludności wsi;	<ul style="list-style-type: none">• Rozwarstwienie społeczne i zarobkowe;• Brak specjalistycznych placówek niosących pomoc ludziom chorym, pokrzywdzonym przez los;• Brak kompleksowej oferty turystycznej i informacji turystycznej;• Zbyt małe wsparcie osób działających społecznie oraz inicjatyw społecznych;• Niedobór kapitału na uruchomienie lub rozwój działalności gospodarczej;• Brak zabytków

3.1. Szanse i zagrożenia



Plan Odnowy Miejscowości Suchy Dwór

SZANSE	ZAGROŻENIA
<ul style="list-style-type: none">• Możliwość uzyskania dofinansowania z funduszy unijnych• Realizacja wielu inwestycji budowlanych i przedsięwzięć mających na celu wzrost standardu życia w miejscowości;• Dobra współpraca z Urzędem Gminy• Wykorzystanie zachodzących przemian gospodarczych i własnościowych dla wdrażania strategii zrównoważonego rozwoju;• Aktywna polityka inwestycyjna i kształtowanie pozytywnego wizerunku miejscowości;• Migracja osób i rodzin z Gdyni - dodatnie saldo migracji;• Wzrost zainteresowania czynnym wypoczynkiem i zdrowym trybem życia.	<ul style="list-style-type: none">• Brak integracji społeczności lokalnej;• Niskie dochody niektórych gospodarstw domowych;• Zły stan dróg;• Zmienność prawa i niewystarczająca jego znajomość;• Zamknięcie rodzin w swoich domach, budowa osiedli-enklaw na terenie miejscowości;• Mała skuteczność i świadomość edukacji ekologicznej;• Utrudniony dostęp do zewnętrznego kapitału;• Wysokie koszty podejmowania działalności gospodarczej.

4. Planowane zadania i przedsięwzięcia

4.1. Priorytety rozwoju miejscowości

Suchy Dwór jest miejscowością leżącą na terenie gminy Kosakowo i realizuje cele i założenia Strategii Zrównoważonego Rozwoju Gminy Kosakowo do 2020 roku. Misją rozwoju miejscowości jest: **„Zrównoważony rozwój funkcji osiedleńczych, gospodarczych i turystyczno-rekreacyjnych przy zapewnieniu zintegrowanej ochrony wartości przyrodniczo-kulturowych i krajobrazu ładu przestrzennego”**.

Misja ta zrealizowana zostanie poprzez dążenie do osiągnięcia strategicznych celów rozwoju, które są względem siebie równorzędne:

- **Rozwój infrastruktury technicznej, ochrona środowiska przyrodniczego i racjonalne zagospodarowanie przestrzeni**, poprzez rozwijanie gospodarki wodno-ściekowej, rozbudowę i modernizację dróg publicznych wraz z urządzeniami towarzyszącymi, zapewnienie mieszkańcom i podmiotom gospodarczym dostaw energii elektrycznej i gazu sieciowego zgodnie z ich potrzebami, systematyczne prowadzenie edukacji ekologicznej i promocji proekologicznego stylu życia wśród mieszkańców, ochronę walorów i zasobów środowiska przyrodniczego oraz kształtowanie ładu przestrzennego.
- **Rozwój gospodarki lokalnej**, poprzez wspieranie rozwoju przedsiębiorczości, rozwój turystyki, rekreacji i wypoczynku, promocję walorów i zasobów Gminy.



Plan Odnowy Miejscowości Suchy Dwór

- **Rozwój infrastruktury społecznej oraz integracja i aktywizacja mieszkańców**, poprzez doskonalenie jakości kształcenia i wychowania oraz stała poprawa standardu bazy materialnej w gminnych placówkach oświatowych, przeciwdziałanie wykluczeniu społecznemu osób i rodzin znajdujących się w trudnej sytuacji życiowej, ochronę zasobów dziedzictwa kulturowego oraz rozwój działalności i bazy kulturalnej, poprawę stanu bezpieczeństwa publicznego, stałą poprawę opieki zdrowotnej mieszkańców, organizacyjne i finansowe wsparcie działań na rzecz integracji i aktywizacji mieszkańców, doskonalenie jakości pracy Urzędu Gminy¹.

4.2. Zadania inwestycyjne

Poniżej w formie tabelarycznej zaprezentowano zadania inwestycyjne, które zostały rekomendowane są do realizacji do realizacji w ciągu najbliższych 6 lat – do 2020 roku. Wszystkie opisane działania są niezwykle pilne z punktu widzenia Priorytetów i celów związanych z rozwojem miejscowości.

¹ Strategia rozwoju gminy Kosakowo do 2020 roku, www.kosakowo.pl



Plan Odnowy Miejscowości Suchy Dwór

Tabela 2 Plan inwestycji do 2020 roku

PLAN INWESTYCJI W MIEJSCOWOŚCI Suchy Dwór DO 2016 ROKU					
NAZWA ZADANIA	HARMONOGRAM REALIZACJI	SZACUNKOWY KOSZT	ŹRÓDŁO FINANSOWANIA	CEL	PRZEZNACZENIE/ GRUPY DOCELOWE/ SPOSÓB WYKORZYSTANIA
Wyposażenie Regionalnej Świetlicy Sołeckiej	2014		PROW Budżet gminy	<ul style="list-style-type: none"> • Rozwój infrastruktury technicznej • Rozwój infrastruktury społecznej 	<ul style="list-style-type: none"> • Mieszkańcy Suchego Dworu • Mieszkańcy innych miejscowości w gminie, • Turyści.
Budowa chodników i dróg lokalnych w miejscowości	2014-2020		PROW, RPO, PO RYBY Budżet gminy	<ul style="list-style-type: none"> • Rozwój infrastruktury technicznej, ochrona środowiska przyrodniczego i racjonalne zagospodarowanie przestrzeni • Rozwój infrastruktury społecznej, • Rozwój gospodarki lokalnej 	<ul style="list-style-type: none"> • Mieszkańcy Suchego Dworu, • Mieszkańcy innych miejscowości w gminie, • Turyści.
Budowa oświetlenia ulicznego	2014 -2020		POIŚ, RPO WP, POOW, PO RYBY Budżet Gminy	•	•
Fitness integruje utworzenie zewnętrznych stref rekreacji ruchowej (miejsca	2014-2020	80 000,00 PLN	PROW, RPO, PO RYBY Budżet gminy	<ul style="list-style-type: none"> • Rozwój infrastruktury technicznej, ochrona środowiska przyrodniczego i racjonalne zagospodarowanie 	<ul style="list-style-type: none"> • Mieszkańcy Suchego Dworu, • Mieszkańcy innych



Plan Odnowy Miejscowości Suchy Dwór

odpoczynku, siłownie zewnętrzne)				<p><u>przestrzeni</u></p> <ul style="list-style-type: none"> • <u>Rozwój infrastruktury społecznej,</u> • <u>Rozwój gospodarki lokalnej</u> 	<p>miejscowości w gminie,</p> <ul style="list-style-type: none"> • Turyści.
Zagospodarowanie terenu wokół świetlicy				<ul style="list-style-type: none"> • <u>Rozwój infrastruktury technicznej,</u> • <u>ochrona środowiska przyrodniczego i racjonalne zagospodarowanie przestrzeni</u> • <u>Rozwój infrastruktury społecznej,</u> • <u>Rozwój gospodarki lokalnej</u> 	<ul style="list-style-type: none"> • Mieszkańcy Suchego Dworu, • Mieszkańcy innych miejscowości w gminie, • Turyści.

Źródło: Opracowanie na podstawie danych Urzędu Gminy Kosakowo, Sołtysa.

4.3. Przedsięwzięcia aktywizujące społeczność lokalną

Poniżej w formie tabelarycznej zaprezentowano przedsięwzięcia aktywizujące społeczność lokalną, które zostały wskazane przez mieszkańców do realizacji w ciągu najbliższych lat – do 2020 roku. Wszystkie opisane działania są niezwykle pilne z punktu widzenia Priorytetów i celów związanych z rozwojem miejscowości.

Tabela 3 Przedsięwzięcia aktywizujące zaplanowane do 2016 roku

MIEJSCOWOŚĆ Suchy Dwór – PRZEDSIĘWZIĘCIA AKTYWIZUJĄCE NA LATA 2009- 2016					
NAZWA ZADANIA	HARMONOGRAM REALIZACJI	SZACUNKOWY KOSZT W PLN	ŹRÓDŁO FINANSOWANIA	CEL	GRUPY DOCELOWE
Magia instrumentów dętych -zakup instrumentów do pracowni muzycznej	2014 - 2020	100 000,00	PROW 2007-2013	Zaspokajanie potrzeb społecznych mieszkańców miejscowości w zakresie	Mieszkańcy miejscowości oraz całej Gminy Kosakowo



Plan Odnowy Miejscowości Suchy Dwór

				utworzenia plenerowej infrastruktury publicznej do celów integracyjno-rekreacyjnych	
Działania prowadzone w nowej świetlicy regionalnej (spotkania tematyczne, które mają na celu kultywowanie dziedzictwa historycznego - prelekcje, zajęcia z dziećmi, usprawniające kreatywność dzieci i młodzieży, zajęcia z terapii pedagogicznej stymulujące analizę i syntezę wzrokowo – słuchową, percepcję, grafomotorykę, pamięć i koncentrację, funkcje słuchowo – językowe oraz usprawniające myślenie twórcze, koło gospodyń wiejskich, koło plastyczne , zajęcia sportowo – relaksacyjne, yoga, karate, prelekcje związane z dziedzictwem historycznym zajęcia	20014 - 2020	40.000,00	Budżet gminy	<ul style="list-style-type: none"> • <u>Integracja i aktywizacja mieszkańców</u> • Zachowanie dziedzictwa kulturowego 	<ul style="list-style-type: none"> • Mieszkańcy Suchego Dworu

Źródło: Opracowanie na podstawie danych Urzędu Gminy Kosakowo, Sołtysa.



Plan Odnowy Miejscowości Suchy Dwór

Spis tabel

<i>Tabela 1 Liczba mieszkańców miejscowości Suchy Dwór.....</i>	<i>4</i>
<i>Tabela 2 Harmonogram budowy dróg w miejscowości Suchy Dwór</i>	<i>Błąd! Nie zdefiniowano zakładki.</i>
<i>Tabela 3 Plan inwestycji do 2020 roku.....</i>	<i>16</i>
<i>Tabela 4 Przedsięwzięcia aktywizujące zaplanowane do 2020 roku</i>	<i>17</i>